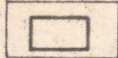


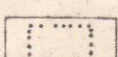
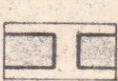









1. sz. melléklet 17/2000. (X.26.) önkormányzati rendelethez

The image shows a large, multi-page document, likely a schedule or administrative table, with a complex grid structure. The grid is divided into several sections by dashed lines. The columns and rows contain various alphanumeric codes and numbers, some enclosed in boxes. On the left side, there is a vertical label 'FŐBEJÁRAT' with an arrow pointing right. The table contains various alphanumeric codes and numbers, some enclosed in boxes. The overall appearance is that of a technical or administrative document.

JELMAGYARAZAT:

-  tervezett sír
 -  kripta
 -  sírhelyváltás lejárta után felhasználható sírhely
 -  parcellák közötti út kialakítása után felhaszn. sírhely
 -  elválasztószáv-szükség esetén beternethető
-  vízvezeték, kerti csap
 elektromos levezeték
 sírhely
 sírhely
 sírhely
 sírhely
 sírhely

ALARMAGASSÁG:

Levegő terep a Ref. Templom ter. felől
 további 171144 sz. elvár.

M=115,851 mBf.

 BÁCS-KISKUN MEGYEI TERVEZŐ VÁLLALAT Kecskemét, Reiszmann S. u. 25.		Telex: 26493 Telefon: 21-266
ÁPÍTÁS HELYE: KEREKEGYHÁZA		TÖRZSSZÁM: 54/03-10853 RAJZTER: 1,00 m ²
LETÉSTÍMÉNY MEGNEVEZÉSÉB: TEMETŐ		TÍPUS FAJTA: RRT. LÉPTÉR: 1:250 RAJZSZÁM: T-4
RAJZ MEGNEVEZÉSÉ: Sírhelyszámozási terv		DÁTUM: 1985 II.
RAJZOLÓ:  Csecsetka J.	SZERKESZTŐ: 	SZAKTERVEZŐ: 
KOMPLEXTERV-OSZT. VEZETŐ: 	MODAVEZETŐ: 	SZAKÁGI VEZ. FŐMÉRŐKAI: 
SZAKÁGI VEZ. FŐMÉRŐKAI: 	SZAKÁGI VEZ. FŐMÉRŐKAI: 	SZAKÁGI VEZ. FŐMÉRŐKAI: 