



Bács-Kiskun Vármegyei
Kormányhivatal Földhivatali
Főosztály Földhivatali Osztály 4.
Magyarország 6000 Kecskemét,
Fecske utca 25.

Tulajdonilap-másolat
(szemle)

Ügyazonosító:
INYER/TULLAP/20260408/20530
2026.04.08

Oldal 1/1

Kerekegyháza
Belterület, 1323/1 helyrajzi szám

6041 KEREKEGYHÁZA, VÖRÖSMARTY UTCA 8.
Kerekegyháza, Belterület, 1323/1

I. RÉSZ

1.	Bejegyző határozat, érkezési idő: 999993/1995.06.19				
AZ INGATLAN ADATAI, ALRÉSZLET ADATOK					
	Alrészlet jele	Művelési ág / Kivett Megnevezés	Minőségi osztályok	Terület (ha nm)	Kataszteri jövedelem (AK)
		Kivett / beépítetlen terület	0	795	0

II. RÉSZ

3.	Bejegyző határozat, érkezési idő: 25829/4/1990				
Tulajdonjog					
Jogállás: TULAJDONOS Tulajdoni hányad: 1/1 Jogcím: önkormányzati tulajdonbavétel, 25829/4/1990 Név: KEREKEGYHÁZA VÁROS ÖNKORMÁNYZATA Jogosult címe: 6041 KEREKEGYHÁZA, Fő utca 47/A.					

III. RÉSZ

2.	Bejegyző határozat, érkezési idő: 6178/1980.06.19				
Beépítési kötelezettség					
2 éven belül teljesítendő Név: NAGYKÖZSÉGI TANÁCS VB. KEREKEGYHÁZA Jogosult címe: 6041 KEREKEGYHÁZA,					

Az E-hiteles tulajdonilap-másolat tartalma a kiadást megelőző napig megegyezik az ingatlan-nyilvántartásban szereplő adatokkal. A szemle másolat a fennálló bejegyzéseket, a teljes másolat valamennyi bejegyzést tartalmazza. Ez az elektronikus dokumentum kinyomtatva nem minősül hiteles bizonyító erejű dokumentumnak.

TULAJDONI LAP VÉGE



Bács-Kiskun Vármegyei
Kormányhivatal Földhivatali
Főosztály Földhivatali Osztály 4.
Magyarország 6000 Kecskemét,
Fecske utca 25.

Tulajdonilap-másolat
(szemle)

Ügyazonosító:
INYER/TULLAP/20260408/19587
2026.04.08

Oldal 1/1

Kerekegyháza
Belterület, 1323/2 helyrajzi szám

Kerekegyháza, Belterület, 1323/2

I. RÉSZ

1.	Bejegyző határozat, érkezési idő: 999993/1995.06.19				
	AZ INGATLAN ADATAI, ALRÉSZLET ADATOK				
	Alrészlet jele	Művelési ág / Kivett Megnevezés	Minőségi osztályok	Terület (ha nm)	Kataszteri jövedelem (AK)
		Kivett / beépítetlen terület	0	489	0

II. RÉSZ


3.	Bejegyző határozat, érkezési idő: 25829/4/1990				
	Tulajdonjog				
	Jogállás: TULAJDONOS Tulajdoni hányad: 1/1 Jogcím: önkormányzati tulajdonbavétel, 25829/4/1990 Név: KEREKEGYHÁZA VÁROS ÖNKORMÁNYZATA Jogosult címe: 6041 KEREKEGYHÁZA, Fő utca 47/A.				

III. RÉSZ

2.	Bejegyző határozat, érkezési idő: 25829/4/1990				
	Beépítési kötelezettség				
	2 éven belül teljesítendő Név: NAGYKÖZSÉGI TANÁCS VB. KEREKEGYHÁZA Jogosult címe: 6041 KEREKEGYHÁZA,				

Az E-hiteles tulajdonilap-másolat tartalma a kiadást megelőző napig megegyezik az ingatlan-nyilvántartásban szereplő adatokkal. A szemle másolat a fennálló bejegyzéseket, a teljes másolat valamennyi bejegyzést tartalmazza. Ez az elektronikus dokumentum kinyomtatva nem minősül hiteles bizonyító erejű dokumentumnak.

TULAJDONI LAP VÉGE



Bács-Kiskun Vármegyei
Kormányhivatal Földhivatali
Főosztály Földhivatali Osztály 4.
Magyarország 6000 Kecskemét,
Fecske utca 25.

Tulajdonilap-másolat
(szemle)

Ügyazonosító:
INYER/TULLAP/20260408/19810
2026.04.08

Oldal 1/1

Kerekegyháza
Belterület, 1323/3 helyrajzi szám

6041 KEREKEGYHÁZA, DOBÓ ISTVÁN UTCA 16.
Kerekegyháza, Belterület, 1323/3

I. RÉSZ

1.	Bejegyző határozat, érkezési idő: 999993/1995.06.19				
AZ INGATLAN ADATAI, ALRÉSZLET ADATOK					
	Alrészlet jele	Művelési ág / Kivett Megnevezés	Minőségi osztályok	Terület (ha nm)	Kataszteri jövedelem (AK)
		Kivett / beépítetlen terület	0	489	0

II. RÉSZ

3.	Bejegyző határozat, érkezési idő: 25829/4/1990				
Tulajdonjog					
Jogállás: TULAJDONOS Tulajdoni hányad: 1/1 Jogcím: önkormányzati tulajdonbavétel, 25829/4/1990 Név: KEREKEGYHÁZA VÁROS ÖNKORMÁNYZATA Jogosult címe: 6041 KEREKEGYHÁZA, Fő utca 47/A.					

III. RÉSZ

2.	Bejegyző határozat, érkezési idő: 25829/4/1990				
Beépítési kötelezettség					
2 éven belül teljesítendő Név: NAGYKÖZSÉGI TANÁCS VB. KEREKEGYHÁZA Jogosult címe: 6041 KEREKEGYHÁZA,					

Az E-hiteles tulajdonilap-másolat tartalma a kiadást megelőző napig megegyezik az ingatlan-nyilvántartásban szereplő adatokkal. A szemle másolat a fennálló bejegyzéseket, a teljes másolat valamennyi bejegyzést tartalmazza. Ez az elektronikus dokumentum kinyomtatva nem minősül hiteles bizonyító erejű dokumentumnak.

TULAJDONI LAP VÉGE



Bács-Kiskun Vármegye
Kormányhivatal Földhivatali
Főosztály Földhivatali Osztály 4.
Magyarország 6000 Kecskemét,
Fecske utca 25.

Tulajdonilap-másolat
(szemle)
Ügyazonosító:
INYER/TULLAP/20260408/20099
2026.04.08

Oldal 1/1

Kerekegyháza
Belterület, 1323/4 helyrajzi szám

6041 KEREKEGYHÁZA, DOBÓ ISTVÁN UTCA 14.
Kerekegyháza, Belterület, 1323/4

I. RÉSZ

1.	Bejegyző határozat, érkezési idő: 999993/1995.06.19			
AZ INGATLAN ADATAI, ALRÉSZLET ADATOK				
Alrészlet jele	Művelési ág / Kivett Megnevezés	Minőségi osztályok	Terület (ha nm)	Kataszteri jövedelem (AK)
	Kivett / beépítetlen terület	0	490	0

II. RÉSZ

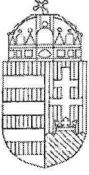
3.	Bejegyző határozat, érkezési idő: 25829/4/1990			
Tulajdonjog				
Jogállás: TULAJDONOS Tulajdoni hányad: 1/1 Jogcím: önkormányzati tulajdonbavétel, 25829/4/1990 Név: KEREKEGYHÁZA VÁROS ÖNKORMÁNYZATA Jogosult címe: 6041 KEREKEGYHÁZA, Fő utca 47/A.				

III. RÉSZ

2.	Bejegyző határozat, érkezési idő: 25829/4/1990			
Beépítési kötelezettség				
2 éven belül teljesítendő Név: NAGYKÖZSÉGI TANÁCS VB. KEREKEGYHÁZA Jogosult címe: 6041 KEREKEGYHÁZA,				

Az E-hiteles tulajdonilap-másolat tartalma a kiadást megelőző napig megegyezik az ingatlan-nyilvántartásban szereplő adatokkal. A szemle másolat a fennálló bejegyzéseket, a teljes másolat valamennyi bejegyzést tartalmazza. Ez az elektronikus dokumentum kinyomtatva nem minősül hiteles bizonyító erejű dokumentumnak.

TULAJDONI LAP VÉGE



Bács-Kiskun Vármegyei
Kormányhivatal Földhivatali
Főosztály Földhivatali Osztály 4.
Magyarország 6000 Kecskemét,
Fecske utca 25.

Tulajdonilap-másolat
(szemle)
Ügyazonosító:
INYER/TULLAP/20260408/17948
2026.04.08

Oldal 1/1

Kerekegyháza
Belterület, 1250 helyrajzi szám

6041 KEREKEGYHÁZA, JUHÁSZ JÓZSEF UTCA 2.
Kerekegyháza, Belterület, 1250

I. RÉSZ

1.	Bejegyző határozat, érkezési idő: 999993/1995.06.19				
AZ INGATLAN ADATAI, ALRÉSZLET ADATOK					
	Alrészlet jele	Művelési ág / Kivett Megnevezés	Minőségi osztályok	Terület (ha nm)	Kataszteri jövedelem (AK)
		Kivett / beépítetlen terület	0	863	0

II. RÉSZ


4.	Bejegyző határozat, érkezési idő: 52149/5/2015.07.23				
Tulajdonjog					
Jogállás: TULAJDONOS Tulajdoni hányad: 1/1 Jogcím: adásvétel Név: KEREKEGYHÁZA VÁROS ÖNKORMÁNYZATA Jogosult címe: 6041 KEREKEGYHÁZA, Fő utca 47/A.					

III. RÉSZ

4.	Bejegyző határozat, érkezési idő: 227683/2/2023.10.16				
Vezetékjog					
A változási vázrajzban meghatározott 32 m2 nagyságú területre Név: MVM ÉGÁZ-DÉGÁZ FÖLDGÁZHÁLÓZATI ZRT. Jogosult címe: 6724 SZEGED, Pulcz utca 44.					

Az E-hiteles tulajdonilap-másolat tartalma a kiadást megelőző napig megegyezik az ingatlan-nyilvántartásban szereplő adatokkal. A szemle másolat a fennálló bejegyzéseket, a teljes másolat valamennyi bejegyzést tartalmazza. Ez az elektronikus dokumentum kinyomtatva nem minősül hiteles bizonyító erejű dokumentumnak.

TULAJDONI LAP VÉGE



Bács-Kiskun Vármegyei
Kormányhivatal Földhivatali
Főosztály Földhivatali Osztály 4.
Magyarország 6000 Kecskemét,
Fecske utca 25.

Tulajdonilap-másolat
(szemle)

Ügyazonosító:
INYER/TULLAP/20260408/18858
2026.04.08

Oldal 1/1

Kerekegyháza
Belterület, 1251 helyrajzi szám

6041 KEREKEGYHÁZA, JUHÁSZ JÓZSEF UTCA 4.
Kerekegyháza, Belterület, 1251

I. RÉSZ

1.	Bejegyző határozat, érkezési idő: 999993/1995.06.19				
AZ INGATLAN ADATAI, ALRÉSZLET ADATOK					
	Alrészlet jele	Művelési ág / Kivett Megnevezés	Minőségi osztályok	Terület (ha nm)	Kataszteri jövedelem (AK)
		Kivett / beépítetlen terület	0	863	0

II. RÉSZ


4.	Bejegyző határozat, érkezési idő: 52149/5/2015.07.23				
Tulajdonjog					
Jogállás: TULAJDONOS Tulajdoni hányad: 1/1 Jogcím: adásvétel Név: KEREKEGYHÁZA VÁROS ÖNKORMÁNYZATA Jogosult címe: 6041 KEREKEGYHÁZA, Fő utca 47/A.					

III. RÉSZ

4.	Bejegyző határozat, érkezési idő: 227684/2/2023.10.16				
Vezetékjog					
A változási vázrajzban meghatározott 31 m2 nagyságú területre Név: MVM ÉGÁZ-DÉGÁZ FÖLDGÁZHÁLÓZATI ZRT. Jogosult címe: 6724 SZEGED, Pulcz utca 44.					

Az E-hiteles tulajdonilap-másolat tartalma a kiadást megelőző napig megegyezik az ingatlan-nyilvántartásban szereplő adatokkal. A szemle másolat a fennálló bejegyzéseket, a teljes másolat valamennyi bejegyzést tartalmazza. Ez az elektronikus dokumentum kinyomtatva nem minősül hiteles bizonyító erejű dokumentumnak.

TULAJDONI LAP VÉGE



Bács-Kiskun Vármegyei
Kormányhivatal Földhivatali
Főosztály Földhivatali Osztály 4.
Magyarország 6000 Kecskemét,
Fecske utca 25.

Tulajdonilap-másolat
(szemle)

Ügyazonosító:
INYER/TULLAP/20260408/19358
2026.04.08

Oldal 1/1

Kerekegyháza
Belterület, 1263 helyrajzi szám

6041 KEREKEGYHÁZA, ANDRÉ LÁSZLÓ UTCA 3.
Kerekegyháza, Belterület, 1263

I. RÉSZ

1.	Bejegyző határozat, érkezési idő: 999993/1995.06.19				
AZ INGATLAN ADATAI, ALRÉSZLET ADATOK					
	Alrészlet jele	Művelési ág / Kivett Megnevezés	Minőségi osztályok	Terület (ha nm)	Kataszteri jövedelem (AK)
		Kivett / beépítetlen terület	0	863	0

II. RÉSZ

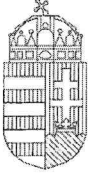
5.	Bejegyző határozat, érkezési idő: 26212/1994.09.27			
Tulajdonjog				
Jogállás: TULAJDONOS Tulajdoni hányad: 1/1 Jogcím: csere, 26212/1994.09.27 Név: KEREKEGYHÁZA VÁROS ÖNKORMÁNYZATA Jogosult címe: 6041 KEREKEGYHÁZA, Fő utca 47/A.				

III. RÉSZ

NEM TARTALMAZ BEJEGYZÉST

Az E-hiteles tulajdonilap-másolat tartalma a kiadást megelőző napig megegyezik az ingatlan-nyilvántartásban szereplő adatokkal. A szemle másolat a fennálló bejegyzéseket, a teljes másolat valamennyi bejegyzést tartalmazza. Ez az elektronikus dokumentum kinyomtatva nem minősül hiteles bizonyító erejű dokumentumnak.

TULAJDONI LAP VÉGE



Bács-Kiskun Vármegyei
Kormányhivatal Földhivatali
Főosztály Földhivatali Osztály 4.
Magyarország 6000 Kecskemét,
Fecske utca 25.

Tulajdonilap-másolat
(szemle)
Ügyazonosító:
INYER/TULLAP/20260408/20777
2026.04.08

Oldal 1/1

Kerekegyháza
Belterület, 1264 helyrajzi szám

6041 KEREKEGYHÁZA, ANDRÉ LÁSZLÓ UTCA 1.
Kerekegyháza, Belterület, 1264

I. RÉSZ

1.	Bejegyző határozat, érkezési idő: 999993/1995.06.19				
AZ INGATLAN ADATAI, ALRÉSZLET ADATOK					
	Alrészlet jele	Művelési ág / Kivett Megnevezés	Minőségi osztályok	Terület (ha nm)	Kataszteri jövedelem (AK)
		Kivett / beépítetlen terület	0	864	0

II. RÉSZ

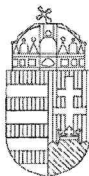
3.	Bejegyző határozat, érkezési idő: 26212/1994.09.27				
Tulajdonjog					
Jogállás: TULAJDONOS Tulajdoni hányad: 1/1 Jogcím: csere, 26212/1994.09.27 Név: KEREKEGYHÁZA VÁROS ÖNKORMÁNYZATA Jogosult címe: 6041 KEREKEGYHÁZA, Fő utca 47/A.					

III. RÉSZ

NEM TARTALMAZ BEJEGYZÉST

Az E-hiteles tulajdonilap-másolat tartalma a kiadást megelőző napig megegyezik az ingatlan-nyilvántartásban szereplő adatokkal. A szemle másolat a fennálló bejegyzéseket, a teljes másolat valamennyi bejegyzést tartalmazza. Ez az elektronikus dokumentum kinyomtatva nem minősül hiteles bizonyító erejű dokumentumnak.

TULAJDONI LAP VÉGE



Bács-Kiskun Vármegyei
Kormányhivatal Földhivatali
Főosztály Földhivatali Osztály 4.
Magyarország 6000 Kecskemét,
Fecske utca 25.

Tulajdonilap-másolat
(szemle)

Ügyazonosító:
INYER/TULLAP/20260408/19126
2026.04.08

Oldal 1/1

Kerekegyháza
Belterület, 1271 helyrajzi szám

6041 KERKEGYHÁZA, JUHÁSZ JÓZSEF UTCA 6.
Kerekegyháza, Belterület, 1271

I. RÉSZ

1.	Bejegyző határozat, érkezési idő: 999993/1995.06.19				
	AZ INGATLAN ADATAI, ALRÉSZLET ADATOK				
	Alrészlet jele	Művelési ág / Kivett Megnevezés	Minőségi osztályok	Terület (ha nm)	Kataszteri jövedelem (AK)
		Kivett / beépítetlen terület	0	864	0

II. RÉSZ


4.	Bejegyző határozat, érkezési idő: 52149/5/2015.07.23				
	Tulajdonjog				
	Jogállás: TULAJDONOS Tulajdoni hányad: 1/1 Jogcím: adásvétel Név: KERKEGYHÁZA VÁROS ÖNKORMÁNYZATA Jogosult címe: 6041 KERKEGYHÁZA, Fő utca 47/A.				

III. RÉSZ

4.	Bejegyző határozat, érkezési idő: 227685/2/2023.10.16				
	Vezetékjog				
	A változási vázrajzban meghatározott 27 m2 nagyságú területre Név: MVM ÉGÁZ-DÉGÁZ FÖLDGÁZHÁLÓZATI ZRT. Jogosult címe: 6724 SZEGED, Pulcz utca 44.				

Az E-hiteles tulajdonilap-másolat tartalma a kiadást megelőző napig megegyezik az ingatlan-nyilvántartásban szereplő adatokkal. A szemle másolat a fennálló bejegyzéseket, a teljes másolat valamennyi bejegyzést tartalmazza. Ez az elektronikus dokumentum kinyomtatva nem minősül hiteles bizonyító erejű dokumentumnak.

TULAJDONI LAP VÉGE



Bács-Kiskun Vármegyei
Kormányhivatal Földhivatali
Főosztály Földhivatali Osztály 4.
Magyarország 6000 Kecskemét,
Fecske utca 25.

Tulajdonilap-másolat
(szemle)
Ügyazonosító:
INYER/TULLAP/20260408/19283
2026.04.08

Oldal 1/1

Kerekegyháza
Belterület, 1272 helyrajzi szám

6041 KEREKEGYHÁZA, JUHÁSZ JÓZSEF UTCA 8.
Kerekegyháza, Belterület, 1272

I. RÉSZ

1.	Bejegyző határozat, érkezési idő: 999993/1995.06.19				
AZ INGATLAN ADATAI, ALRÉSZLET ADATOK					
	Alrészlet jele	Művelési ág / Kivett Megnevezés	Minőségi osztályok	Terület (ha nm)	Kataszteri jövedelem (AK)
		Kivett / beépítetlen terület	0	863	0

II. RÉSZ

4.	Bejegyző határozat, érkezési idő: 52149/5/2015.07.23			
Tulajdonjog				
Jogállás: TULAJDONOS Tulajdoni hányad: 1/1 Jogcím: adásvétel Név: KEREKEGYHÁZA VÁROS ÖNKORMÁNYZATA Jogosult címe: 6041 KEREKEGYHÁZA, Fő utca 47/A.				

III. RÉSZ

4.	Bejegyző határozat, érkezési idő: 227686/2/2023.10.16			
Vezetékjog				
A változási vázrajzban meghatározott 25 m2 nagyságú területre Név: MVM ÉGÁZ-DÉGÁZ FÖLDGÁZHÁLÓZATI ZRT. Jogosult címe: 6724 SZEGED, Pulcz utca 44.				

Az E-hiteles tulajdonilap-másolat tartalma a kiadást megelőző napig megegyezik az ingatlan-nyilvántartásban szereplő adatokkal. A szemle másolat a fennálló bejegyzéseket, a teljes másolat valamennyi bejegyzést tartalmazza. Ez az elektronikus dokumentum kinyomtatva nem minősül hiteles bizonyító erejű dokumentumnak.

TULAJDONI LAP VÉGE